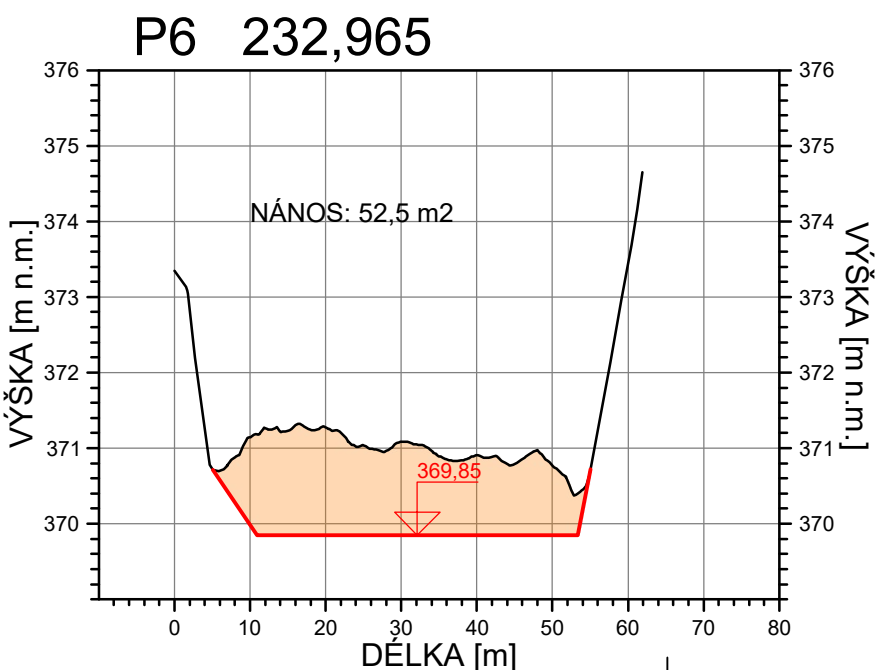
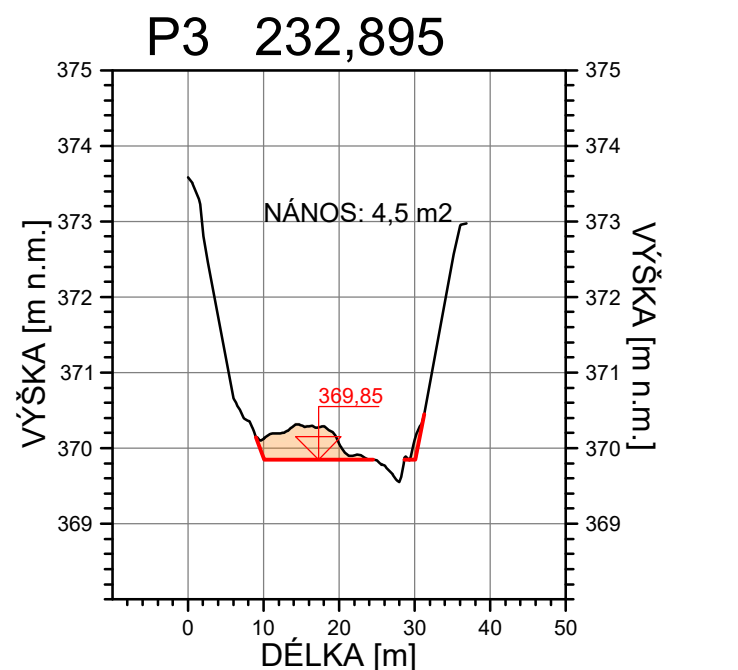
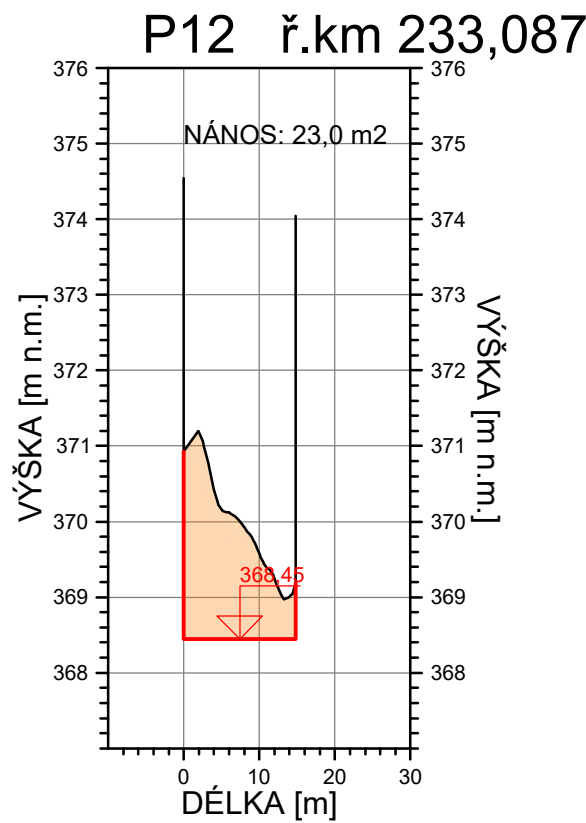
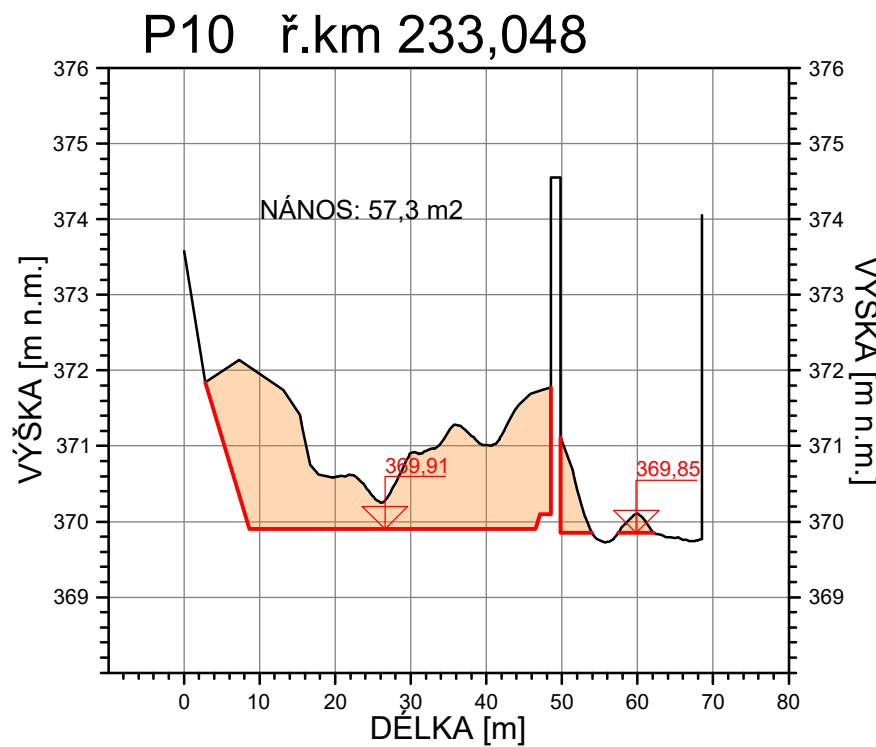
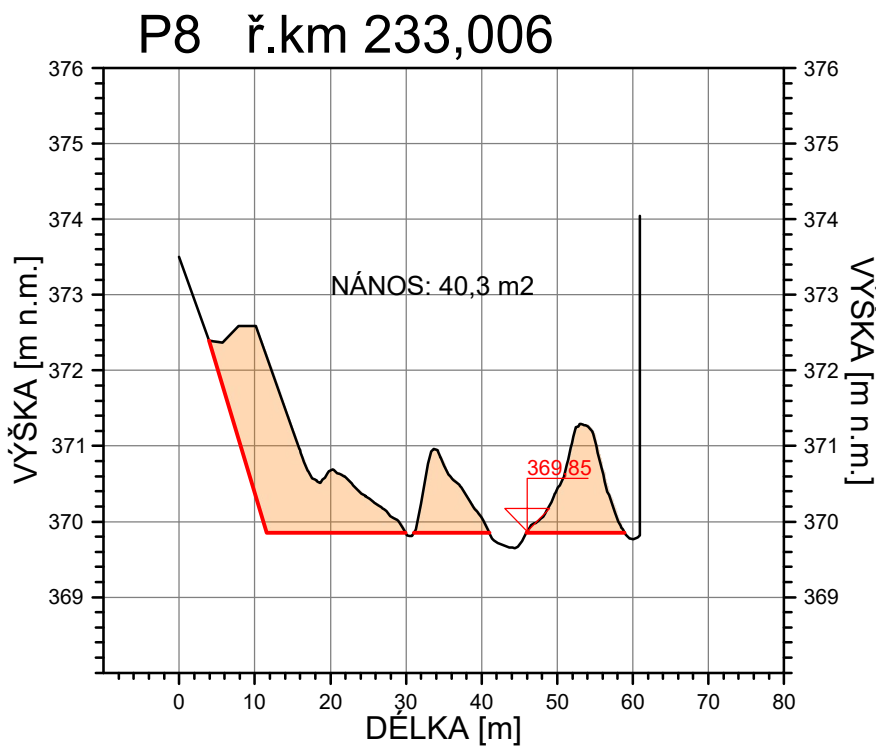
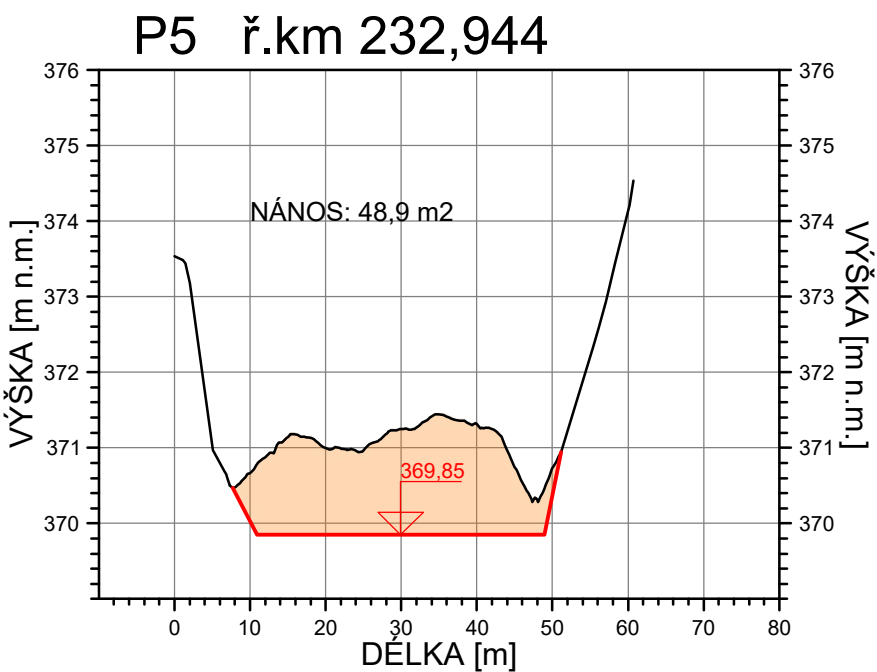
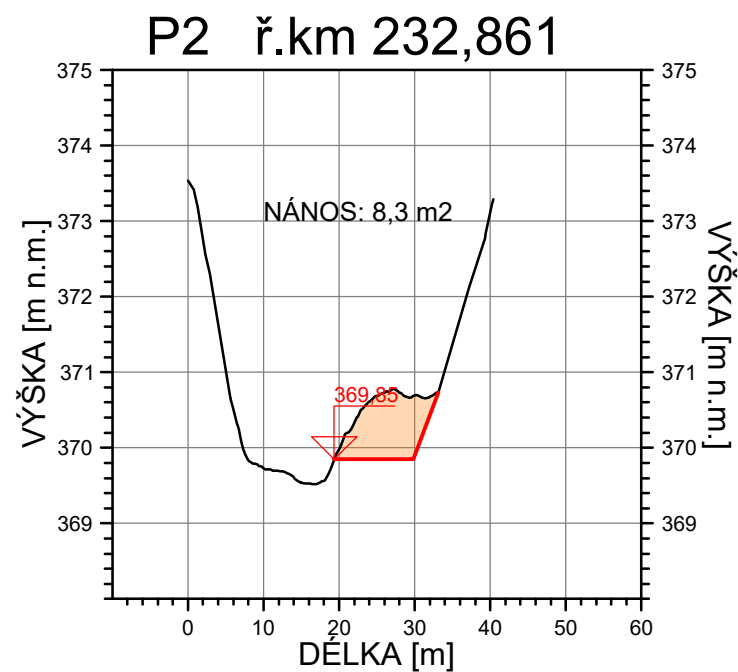
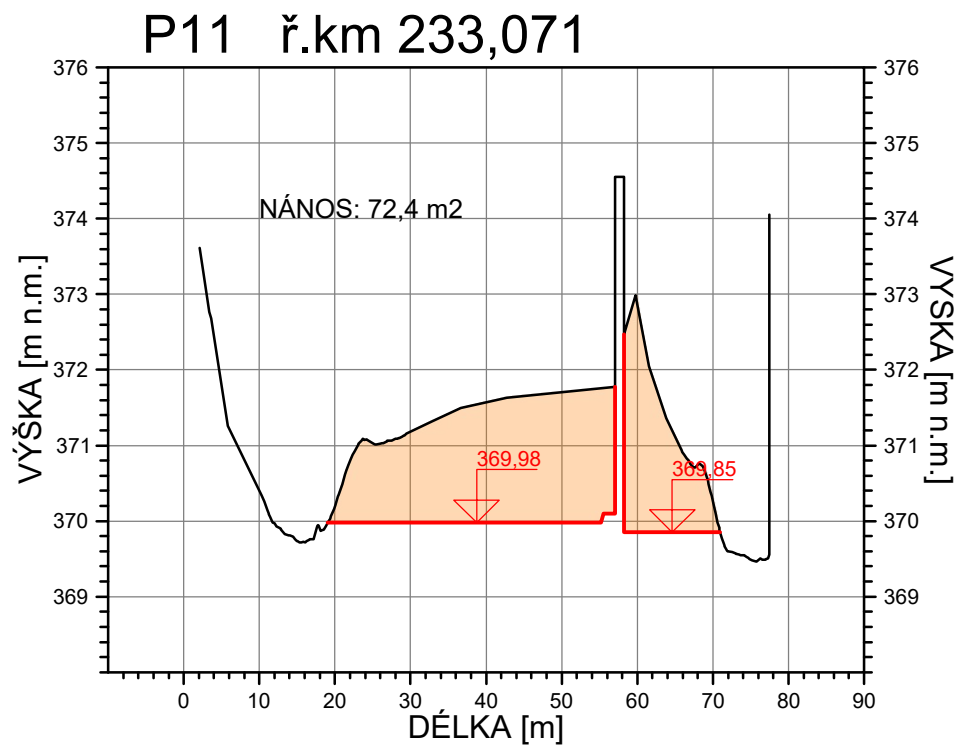
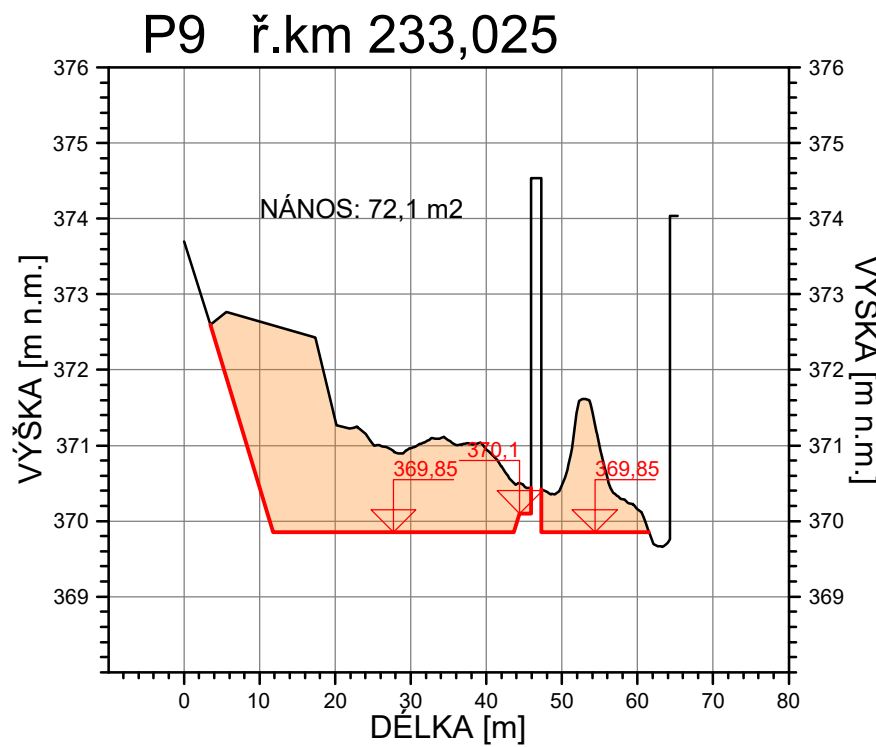
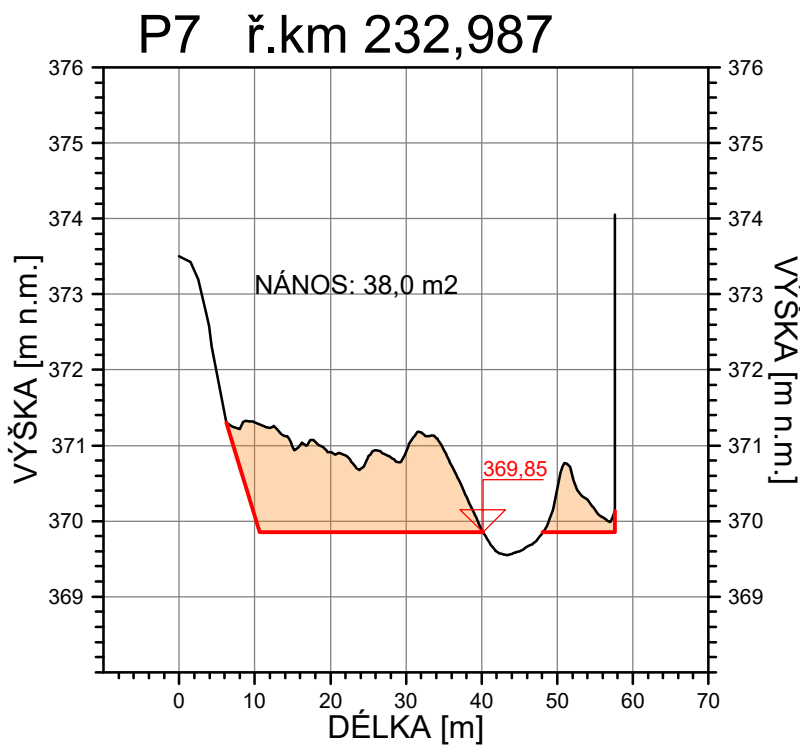
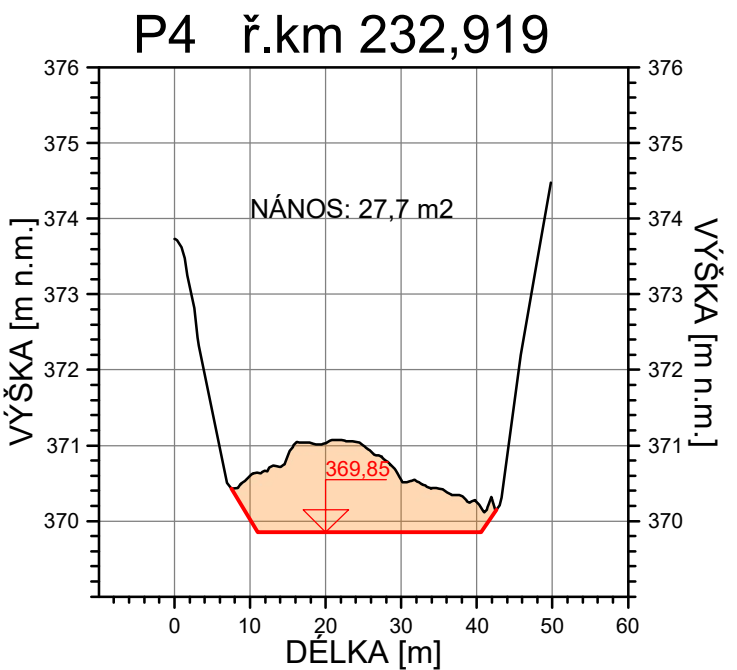
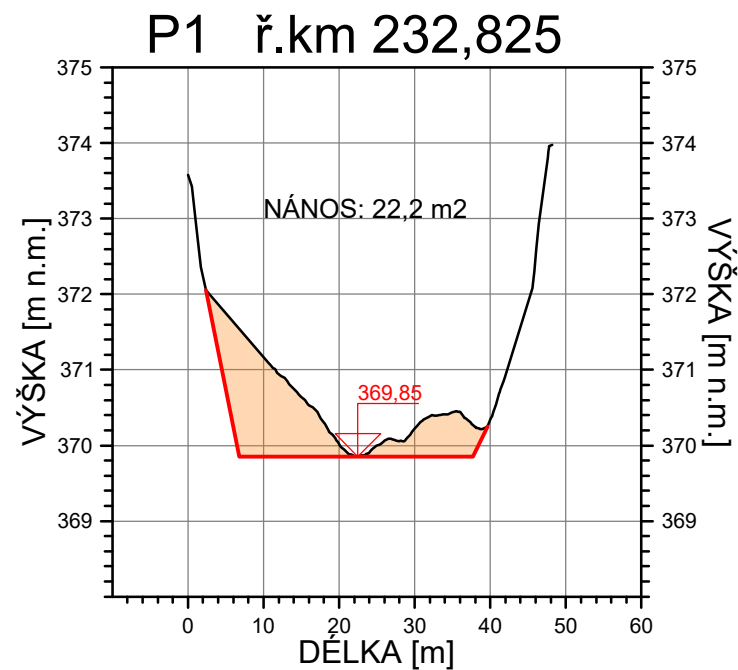


Vltava, ř.km 232,800 - 233,100, České Vrbné - odstranění nánosů - OPŠ 09/2024

Příčné profily 1 : 1 000 / 100



ODTĚŽENÍ NÁNOSŮ

- z plavební dráhy budou odstraněny nánosy na kótu 369,85 m n.m.
- pod jezem bude niveleta odtěžení nánosů plynule navázána na závěrový práh vývaru na kótě 371,1 m n.m.
- na výjezdu z plavební komory budou nánosy odtěženy na kótu 368,45 m n.m.
- veškerý materiál bude odstraněn z koryta toku a odkoupen zhotovitelem
- celkový objem ... 10 152 m³ (objem byl vypočten z příčných profilů)



VÝKAZ VÝMĚR

PROFIL	DĚLKA		VÝKOP	
	staničení km	l m	plocha m²	hmota m³
ZÚ	232.800		0.0	
P1	232.825	25	22.2	277.5
P2	232.861	36	8.3	549.0
P3	232.895	34	4.5	217.6
P4	232.919	24	27.7	386.4
P5	232.944	25	48.9	957.5
P6	232.965	21	52.5	1064.7
P7	232.987	22	38.0	995.5
P8	233.006	19	40.3	743.9
P9	233.025	19	72.1	1067.8
P10	233.048	23	57.3	1488.1
P11	233.071	23	72.4	1491.5
P12	233.087	16	23.0	763.2
KÚ	233.100	13	0.0	149.5
CELKEM				10152



Povodí Vltavy, státní podnik
Holečkova 3178/8, 150 00 PRAHA 5

PRACOVISTĚ:

Oddělení projektových činností
Litvínovická 709/5
370 01 České Budějovice
tel. 387 683 111

VYPRACOVAL:

Ing. P. FILIP

HLINIZ. PROJEKTU:

Ing. P. FILIP

VED. PRACOVISTĚ:

Ing. P. FILIP

AKCE:

Vltava, ř.km 232,800 - 233,100, České Vrbné
odstranění nánosů - OPŠ 09/2024

PŘÍLOHA:

Příčné profily

MIŘITKO:

1 : 1 000 / 100

STUPEN:

DPS

OBJEDNATEL:

Povodí Vltavy, státní podnik - závod Dolní Vltava

FORMÁT:

4 x A4

KRAJ:

JIHOČESKÝ

DATUM:

LISTOPAD 2024

ČÍSLO ZAK.:

720/2806/24

ČÍSLO PŘÍLOHY:

D.2